

SANTENAY PREMIER CRU

Climat La Comme

TERRITOIRE

L'appellation : 109 ha 69 a.
Le climat : 21 ha 61 a 11 ca.

HISTOIRE ET ÉTYMOLOGIE

Partagé en quatre zones habitées, Santenay-le-Haut, Santenay-le-Bas, La Créée et Saint-Jean, le village offre une vue panoramique unique sur le Mont de Sène appelé aussi Montagne des Trois Croix. Son église du XIII^e siècle Saint Jean de Narosse est réputée pour son architecture romane. Depuis 1968, Santenay se partage entre thermalisme et viticulture.

Nommé *Sentennacus* en 858, Santenay tiendrait son nom d'une personnalité latine *Sentius* ou d'un dérivé de *sanctus*, un lieu sacré à l'époque pré-chrétienne.

La Comme est le nom bourguignon qui désigne la combe.

TERRITORY

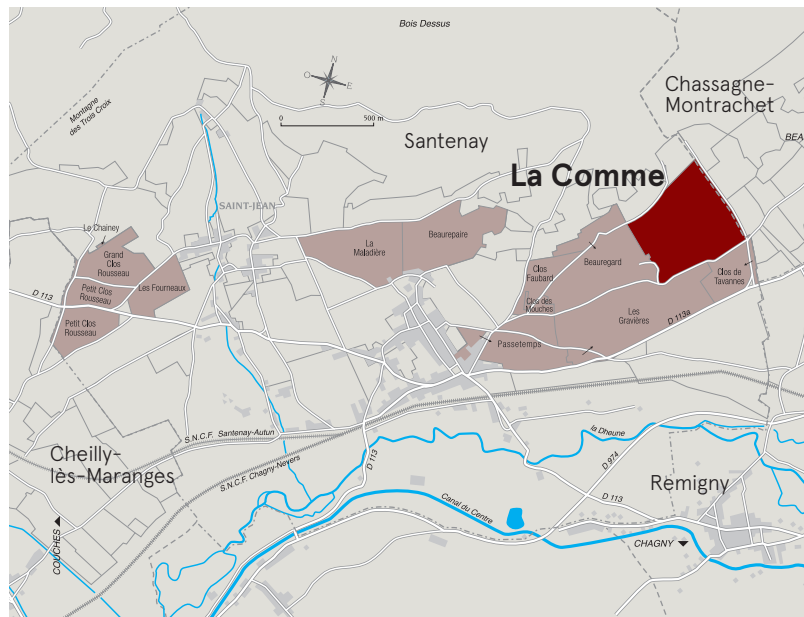
Area of the appellation: 109 h 69 a.
The *climat*: 21 ha 61 a 11 ca.



HISTORY AND ETYMOLOGY

Divided into four inhabited areas, Santenay-le-Haut, Santenay-le-Bas, La Créée and Saint-Jean, the village gives an exceptional panoramic view over the Mont de Sène, also called the Mountain of Three Crosses. Its XIIIth century church, St Jean de Narosse, is reputed for its Romanesque style architecture. Since 1968, the main activities in Santenay are balneology and viticulture.

Named *Sentennacus* in 858, it appears that Santenay takes its name from a figure of Ancient Rome called Sentius or a derivative of the word *sanctus*, a sacred place during the pre-Christian era.

La Comme is the name in Burgundy that refers to the valley.



-  A.O.C. Village Premier Cru
-  Climat



LE TERROIR DE NOTRE VIN

Notre vin provient de vignes âgées de 70 ans, situées au nord de la commune de Santenay dans le climat *La Comme*. Exposées à l'Est et au sud-est et à une altitude de 250 à 300 mètres, elles reposent sur un sol brun calcaire argileux riche en pierres issues de l'altération des calcaires de Chassagne. Ces calcaires résistants à l'érosion donnent des sols minces et pierreux.

THE TERROIR OF OUR WINE

Our wine comes from 70-year-old vines, situated North of the locality of Santenay within the climate called *La Comme*. Facing East/South-East and at an altitude of 250 to 300 metres, they are planted in a brown gravelly limestone soil, filled with stones from altered Chassagne limestone. Erosion-resistant, this limestone produces fine, stony soils.